

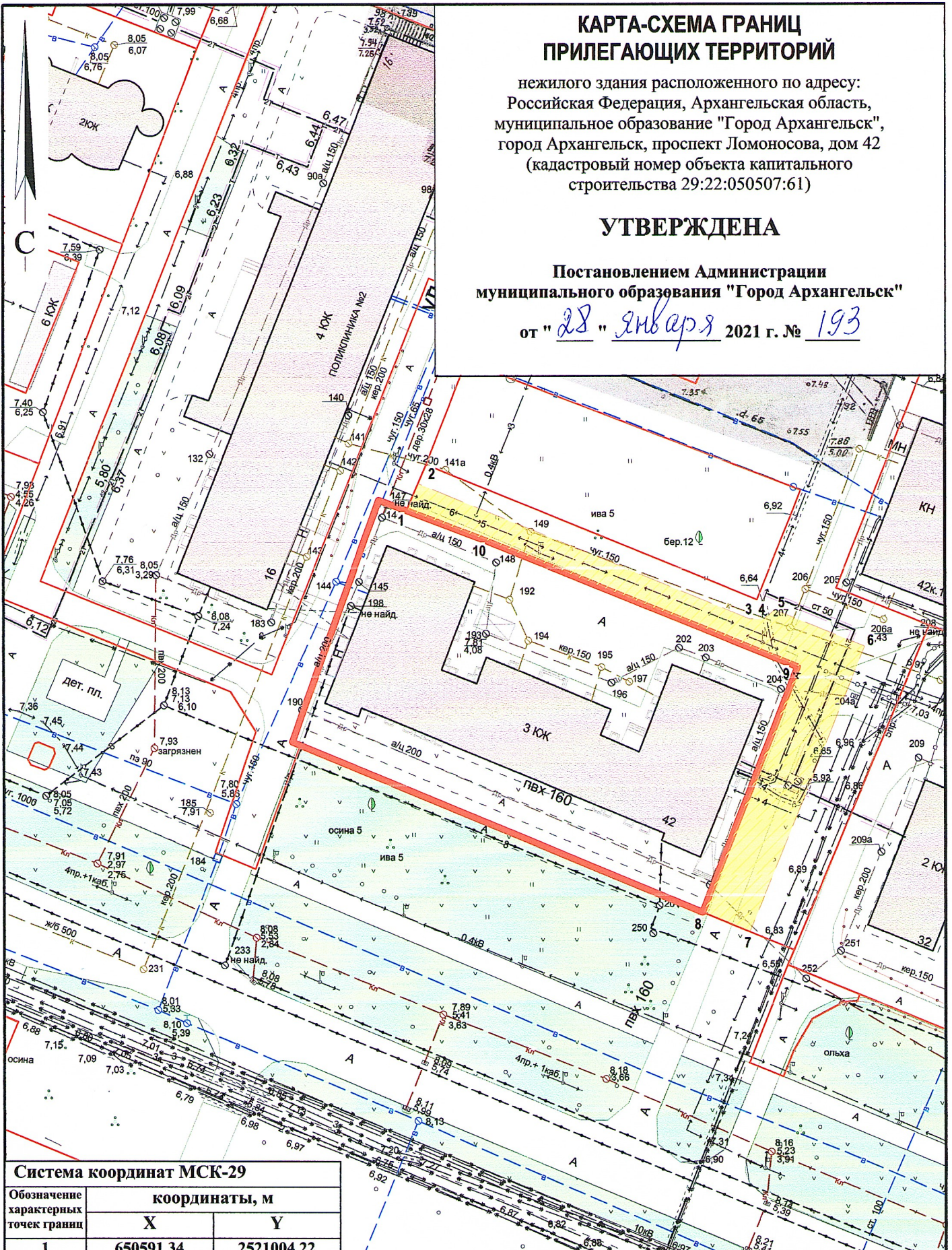
# КАРТА-СХЕМА ГРАНИЦ ПРИЛЕГАЮЩИХ ТЕРРИТОРИЙ

нежилого здания расположенного по адресу:  
Российская Федерация, Архангельская область,  
муниципальное образование "Город Архангельск",  
город Архангельск, проспект Ломоносова, дом 42  
(кадастровый номер объекта капитального  
строительства 29:22:050507:61)

**УТВЕРЖДЕНА**

Постановлением Администрации  
муниципального образования "Город Архангельск"



от "28" января 2021 г. № 193



## Система координат МСК-29

Обозначение характерных точек границ	координаты, м	
	X	Y
1	650591.34	2521004.22
2	650595.39	2521005.77
3	650577.53	2521055.30
4	650577.55	2521057.41
5	650578.95	2521058.97
6	650574.21	2521072.45
7	650531.88	2521057.02
8	650534.46	2521049.95
9	650570.78	2521062.67
10	650587.50	2521015.78

## УСЛОВНЫЕ ОБОЗНАЧЕНИЯ:

-  изображение границ земельного участка по проспекту Ломоносова, дом 42
-  изображение границ прилегающих территорий

Масштаб 1 : 750